ИЗДАНІЕ
УПРАВЛЕНІЯ ВНУТРЕННИХЪ ВОДНЫХЪ ПУТЕЙ и ШОССЕЙНЫХЪ ДОРОГЪ
(по Отдѣлу Внутреннихъ Водныхъ Путей).

МАТЕРІАЛЫ ДЛЯ ОПИСАНІЯ РУССКИХЪ РѢКЪ
и
ИСТОРІИ УЛУЧШЕНІЯ ИХЪ СУДОХОДНЫХЪ УСЛОВІЙ.

Выпускъ LXV.

ОТЧЕТЪ
ПО ИЗСЛѢДОВАНІЯМЪ РѢКЪ
И ИЗЫСКАНІЯМЪ СОЕДИНИТЕЛЬНЫХЪ ВОДНЫХЪ ПУТЕЙ,

ПРОИЗВЕДЕННЫМЪ ПАРТІЯМИ

Управленія в. в. п. и ш. д. и Округовъ п. с.

въ 1914 году.

ЧЕРТЕЖИ.

Издано подъ редакціей Бюро Изслѣдованій Водныхъ Путей.

ПЕТРОГРАДЪ.
Типографія Министерства Путей Сообщенія
(Товарищества И. Н. Кушнеревъ и К°), Фонтанка, 117.
1915.

проверена-56 г.

Акт № 2

Индекс	КIII		Шифр хранения
Авторский знак	3-М34-65 черт.		Инв. №

Возвратите книгу не позже указанного здесь срока

Картотип. ГУРКВМФ. Зак. 1453—150000

ПРОВЕРЕНА-53

ПРОВЕРЕНА
1952 г.

Проверено-85

ИЗДАНІЕ
УПРАВЛЕНІЯ ВНУТРЕННИХЪ ВОДНЫХЪ ПУТЕЙ и ШОССЕЙНЫХЪ ДОРОГЪ
(по Отдѣлу Внутреннихъ Водныхъ Путей).

МАТЕРІАЛЫ ДЛЯ ОПИСАНІЯ РУССКИХЪ РѢКЪ
и
ИСТОРІИ УЛУЧШЕНІЯ ИХЪ СУДОХОДНЫХЪ УСЛОВІЙ.

Выпускъ LXV.

ОТЧЕТЪ
ПО ИЗСЛѢДОВАНІЯМЪ РѢКЪ
И ИЗЫСКАНІЯМЪ СОЕДИНИТЕЛЬНЫХЪ ВОДНЫХЪ ПУТЕЙ,

ПРОИЗВЕДЕННЫМЪ ПАРТІЯМИ

Управленія в. в. п. и ш. д. и Округовъ п. с.

въ 1914 году.

ЧЕРТЕЖИ.

90817

Издано подъ редакціей Бюро Изслѣдованій Водныхъ Путей.

ПЕТРОГРАДЪ.
Типографія Министерства Путей Сообщенія
(Товарищества И. Н. Кушнеревъ и К°), Фонтанка, 117.
1915.

ПЕРЕЧЕНЬ

отчетныхъ картъ и плановъ.

		№№ по порядку.
Къ главѣ I-ой:	карта раіона рѣкъ Оби и Енисея	1
	схематическій продольный профиль Обь-Енисейскаго воднаго пути по Кеть-Касовскому направленію	2
Къ главѣ II-ой:	карта района рѣки Десны	3
	карта района работъ Огинской партіи	4
	планъ водораздѣла между рѣками Десной и Окой	5
Къ главѣ IV-ой:	карта раіона работъ партіи по изысканіямъ и составленію проекта улучшенія воднаго пути Герцога Александра Виртембергскаго	6
Къ главѣ V-ой:	карты района рѣкъ Уфы и Бѣлой	7
Къ главѣ VI-ой:	карта бассейна рѣки Печоры	8
	сборная карта планшетовъ съемки рѣки Печоры.	9
Къ главѣ VII-ой:	схематическій планъ изслѣдованій въ порожистой части рѣки Днѣпра	10
Къ главѣ VIII-ой:	схема работъ на рѣкахъ Курѣ и Алазани . .	11
	схема работъ въ бассейнѣ рѣки Ріона	12
Къ главѣ IX-ой:	карта озера Норъ-Зайсанъ	13
	карта рѣки Ишима	14
	карта рѣки Или	15
	карта бассейна рѣки Или и озера Балхашъ .	16
Къ главѣ X-ой:	схематическая карта путей сообщеніи Восточной Сибири	17
Къ главѣ XII-ой:	карта района работъ партіи по изслѣдованію второстепенныхъ рѣкъ Петроградскаго Округа Путей Сообщенія	18
	схематическая карта Уверскаго водохранилища.	19
	схема расположенія мензульныхъ планшетовъ съемки Уверскаго водохранилища	20
Къ главѣ XVI-ой:	карта рѣки Верхняго Амура	21

Начальникъ Изслѣдованій Енисея Гр. Бларамбергъ.

Изданіе Управленія Внутреннихъ Водныхъ Путей и Шоссейныхъ Дорогъ.

Литографія Козловской (способъ Якова).
Пет. Сѣ., Большая Зеленина, д. 18-а. Тел. 489-85.

Карта № I-1. Выпускъ LXV „Матеріаловъ для описанія русскихъ рѣкъ".

СХЕМАТИЧЕСКІЙ
ПРОДОЛЬНЫЙ ПРОФИЛЬ
ОБЬ-ЕНИСЕЙСКАГО ВОДНАГО ПУТИ
ПО КЕТЬ-КАСОВСКОМУ НАПРАВЛЕНІЮ

СЪ ПОКАЗАНІЕМЪ ПРЕДВАРИТЕЛЬНАГО РАСПРЕДѢЛЕНІЯ ПРОЕКТИРУЕМЫХЪ ПЛОТИНЪ

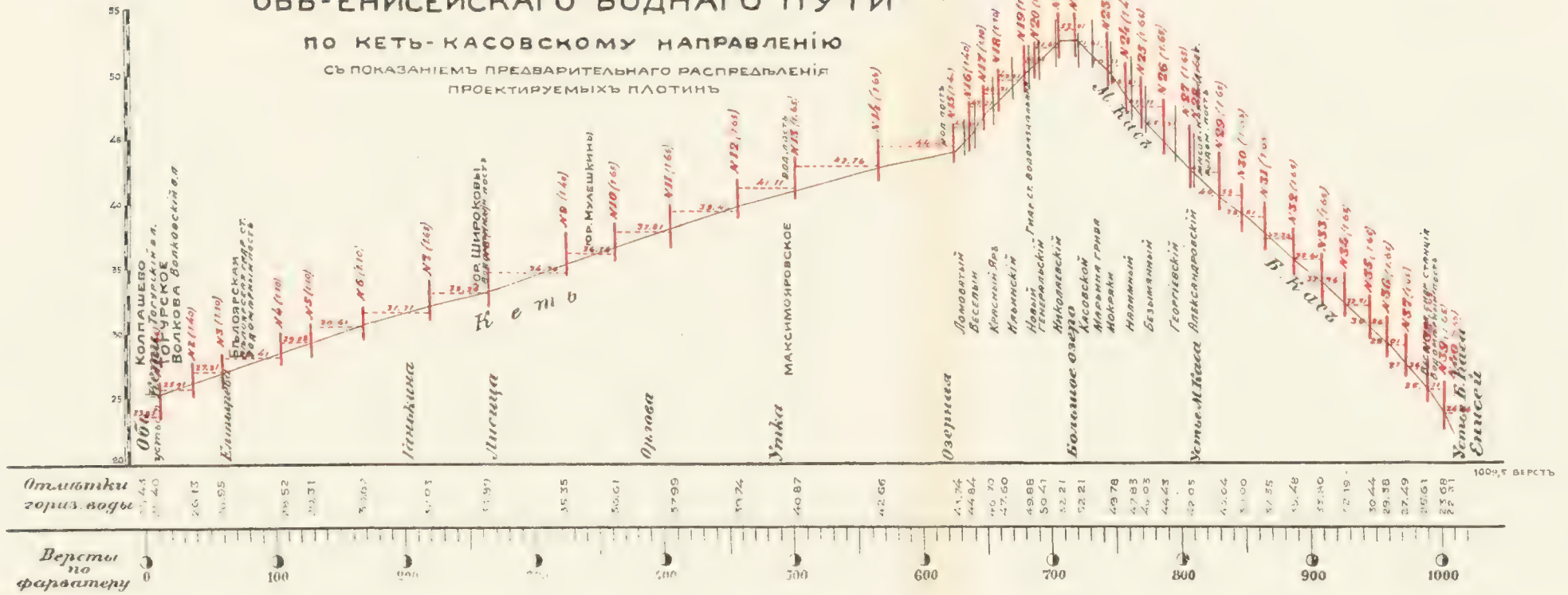

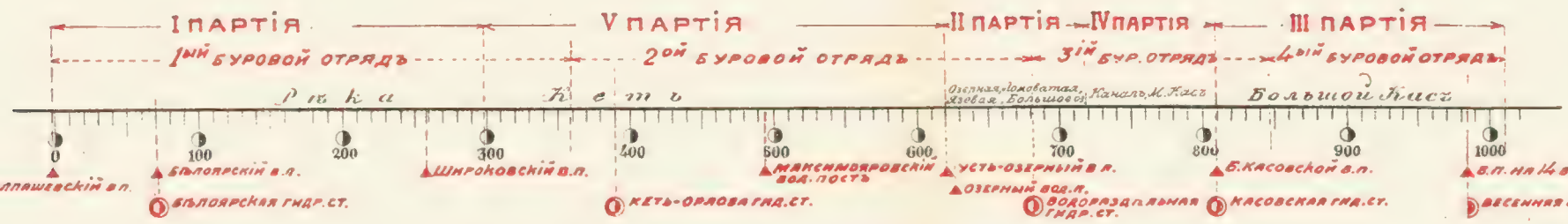

Изданіе Управленія Внутреннихъ Водныхъ Путей и Шоссейныхъ Дорогъ.

Литографія Козловской (способъ Янова).
Пет. Ст., Большая Зеленина, д. 18-а. Тел. 489-85

Карта № 1-2. Выпускъ LXV „Матеріаловъ для описанія русскихъ рѣкъ".

ИЗСЛѢДОВАНІЯ ВОЛЖСКО-ДНѢПРОВСКО-ВИСЛИНСКАГО И ОГИНСКАГО ВОДНЫХЪ ПУТЕЙ.

Отчетная карта къ рекогносцировочному изслѣ-
дованію р. Десны 1914 г.

Условные знаки:

Обращенный в Императорский часть
Действующие части управления

Масштабъ въ 10 - 15 в

Изданіе Управленія Внутреннихъ Водныхъ Путей и Шоссейныхъ Дорогъ.

Литография Мозговой (способъ Нюма).
Пет. Ст. Большая Зеленина, д. 18-а. Тел. 482-86.

Карта № II-1. Выпускъ LXV „Матеріаловъ для описанія русскихъ рѣкъ".

ИЗСЛѢДОВАНІЯ ВОЛЖСКО-ДНѢПРОВСКО-ВИСЛИНСКАГО И ОГИНСКАГО ВОДНЫХЪ ПУТЕЙ.

Отчетная карта работъ Огинской партіи лѣтомъ 1914 г.

Условные знаки.

- Водомѣрный постъ партіи
- Окружной водомѣрный постъ
- Гидрометрическая станція
- Мѣсто спорадическихъ опредѣленій расхода воды
- Облегченныя изслѣдованія 1914 г. безъ буровыхъ работъ
- Участокъ геодезическихъ и буровыхъ работъ 1914 г.
- Участокъ геодезическихъ работъ 1913 г. и бур. работъ 1914 г.

Изданіе Управленія Внутреннихъ Водныхъ Путей и Шоссейныхъ Дорогъ.

Типографія Козловской (способъ Янова)
Пет. Ст., Большая Зеленина, д. 18-а. Тел. 489-85.

Карта № 11-2. Выпускъ LXV „Матеріаловъ для описанія русскихъ рѣкъ".

Планъ

водораздѣла между р.р. Десной и Окой

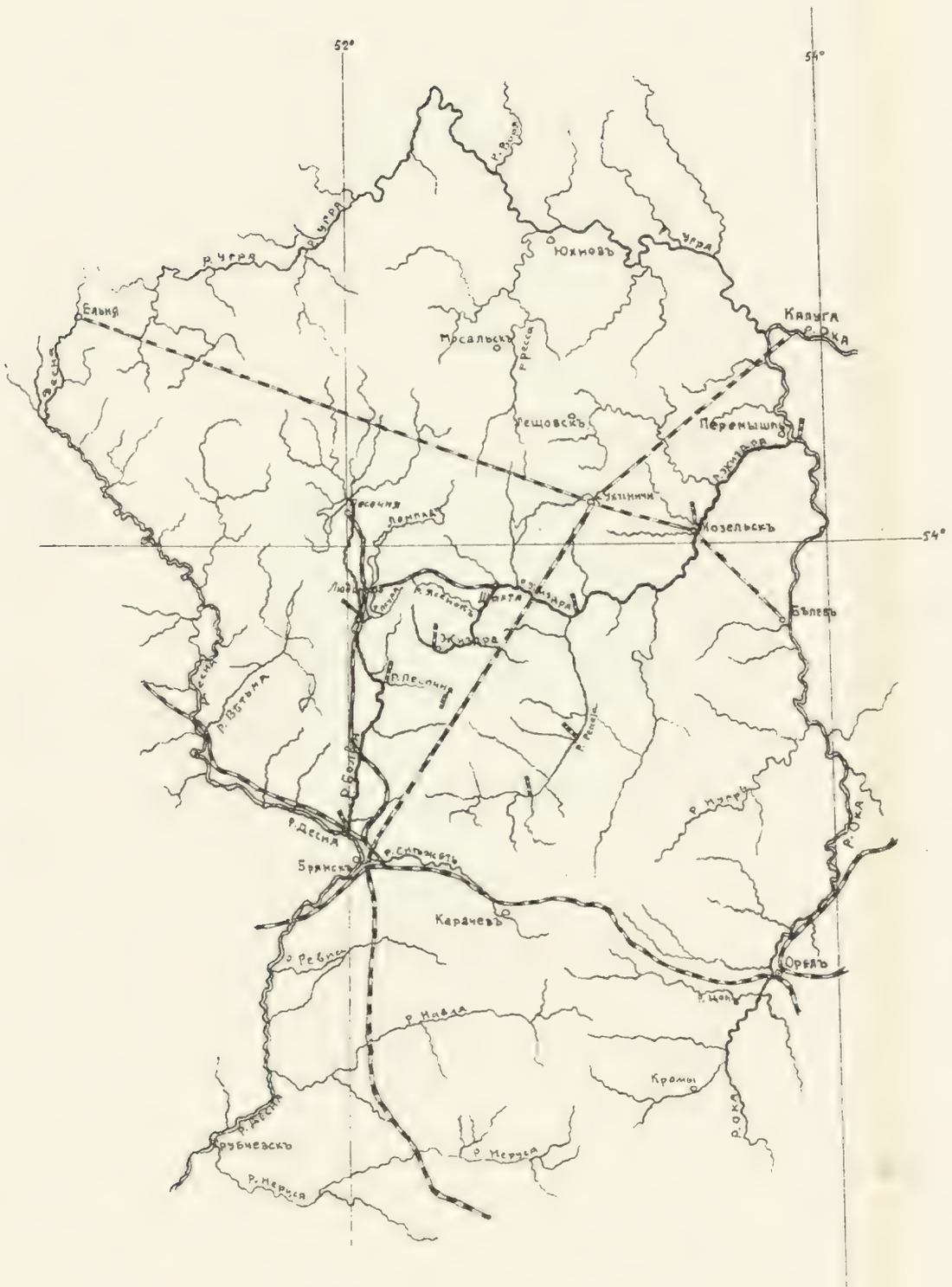

Водомѣрный постъ

Масштабъ 40 в. въ 1 д.

Инж. А. Бѣлевичъ

Изданіе Управленія Внутреннихъ Водныхъ Путей и Шоссейныхъ Дорогъ.

Карта № II-3. Выпускъ LXV „Матеріаловъ для описанія русскихъ рѣкъ".

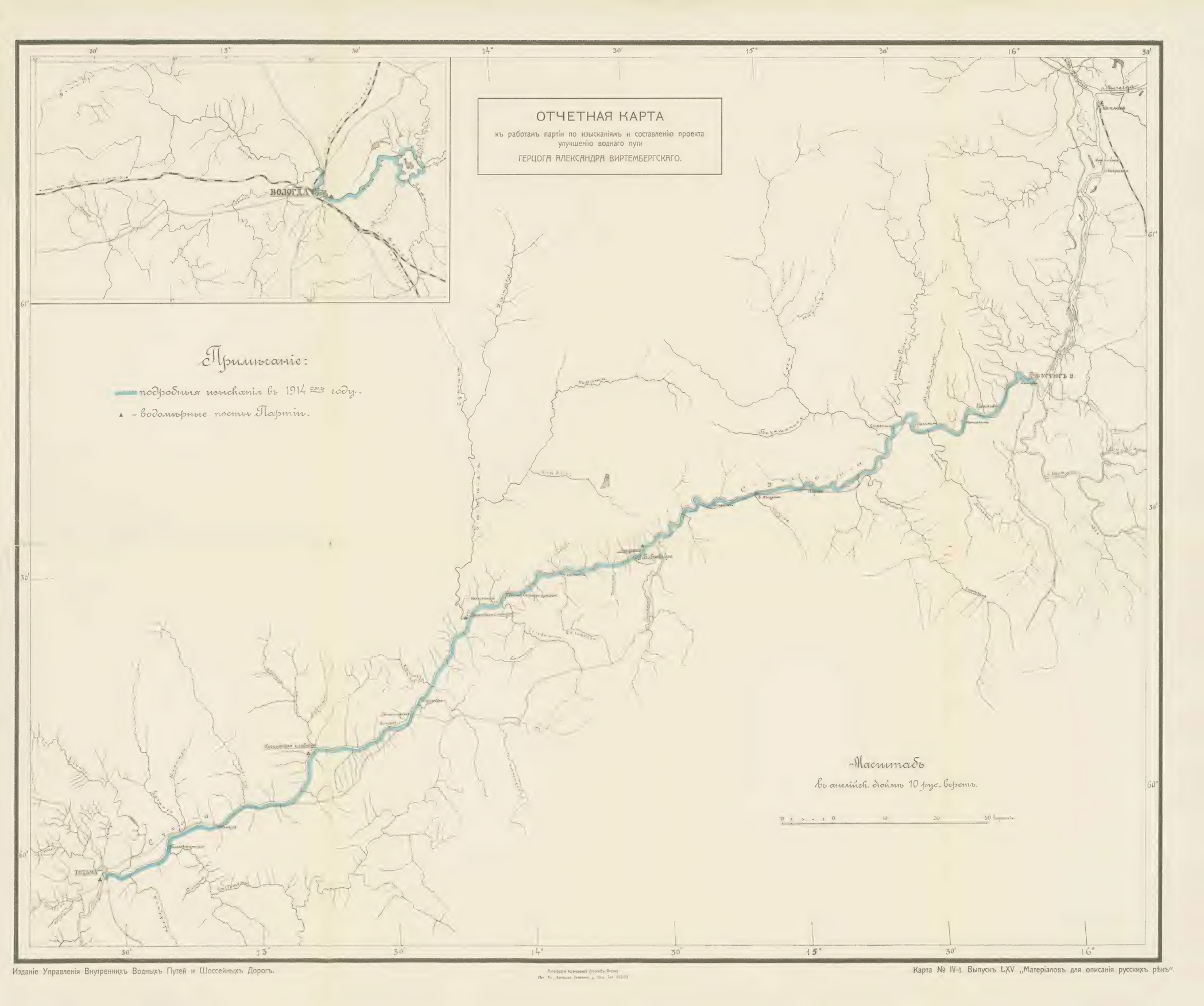

Изданіе Управленія Внутреннихъ Водныхъ Путей и Шоссейныхъ Дорогъ.

Карта № IV-1. Выпускъ LXV „Матеріаловъ для описанія русскихъ рѣкъ".

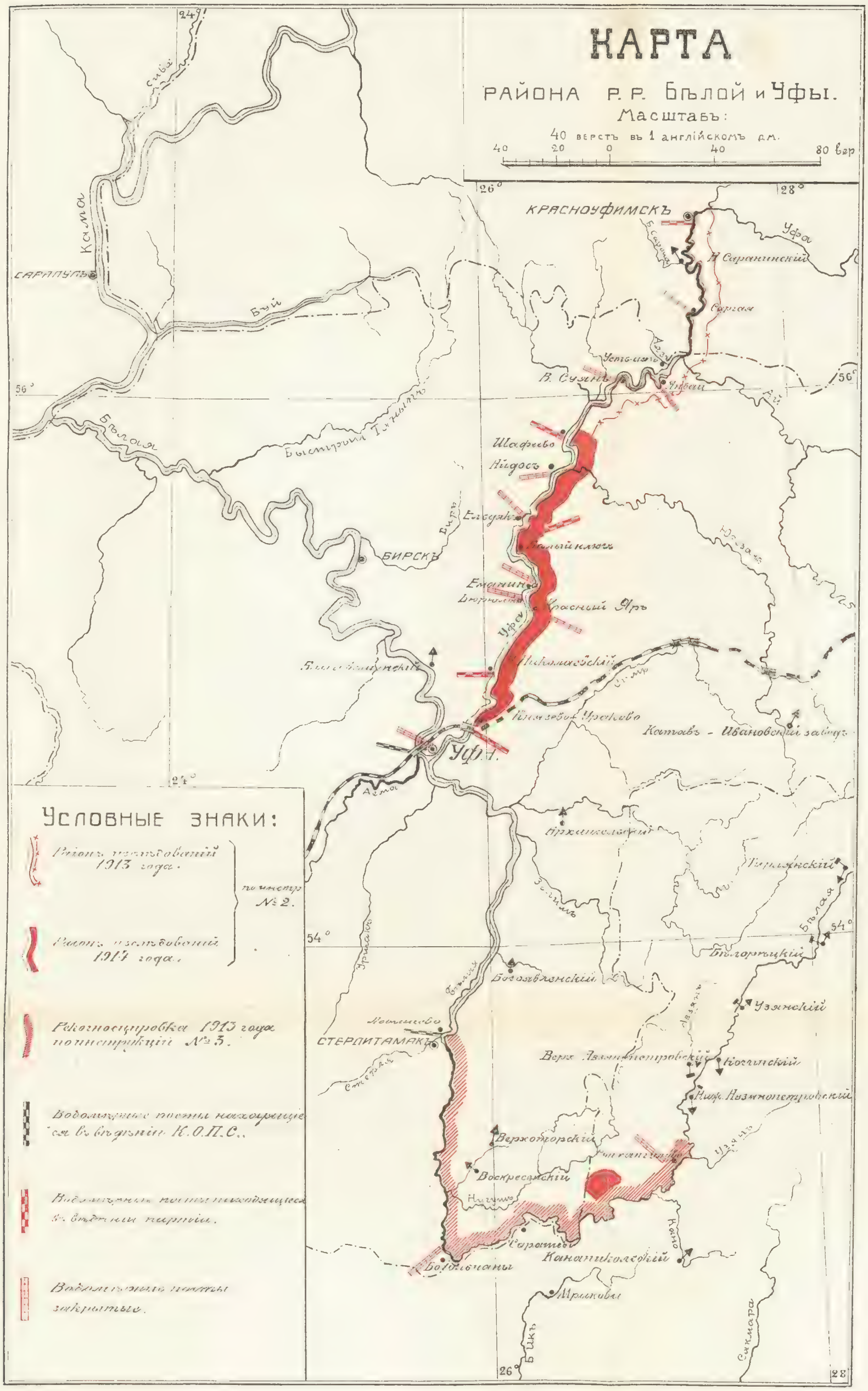

Изданіе Управленія Внутреннихъ Водныхъ Путей и Шоссейныхъ Дорогъ.

Карта № V-1. Выпускъ LXV „Матеріаловъ для описанія русскихъ рѣкъ".

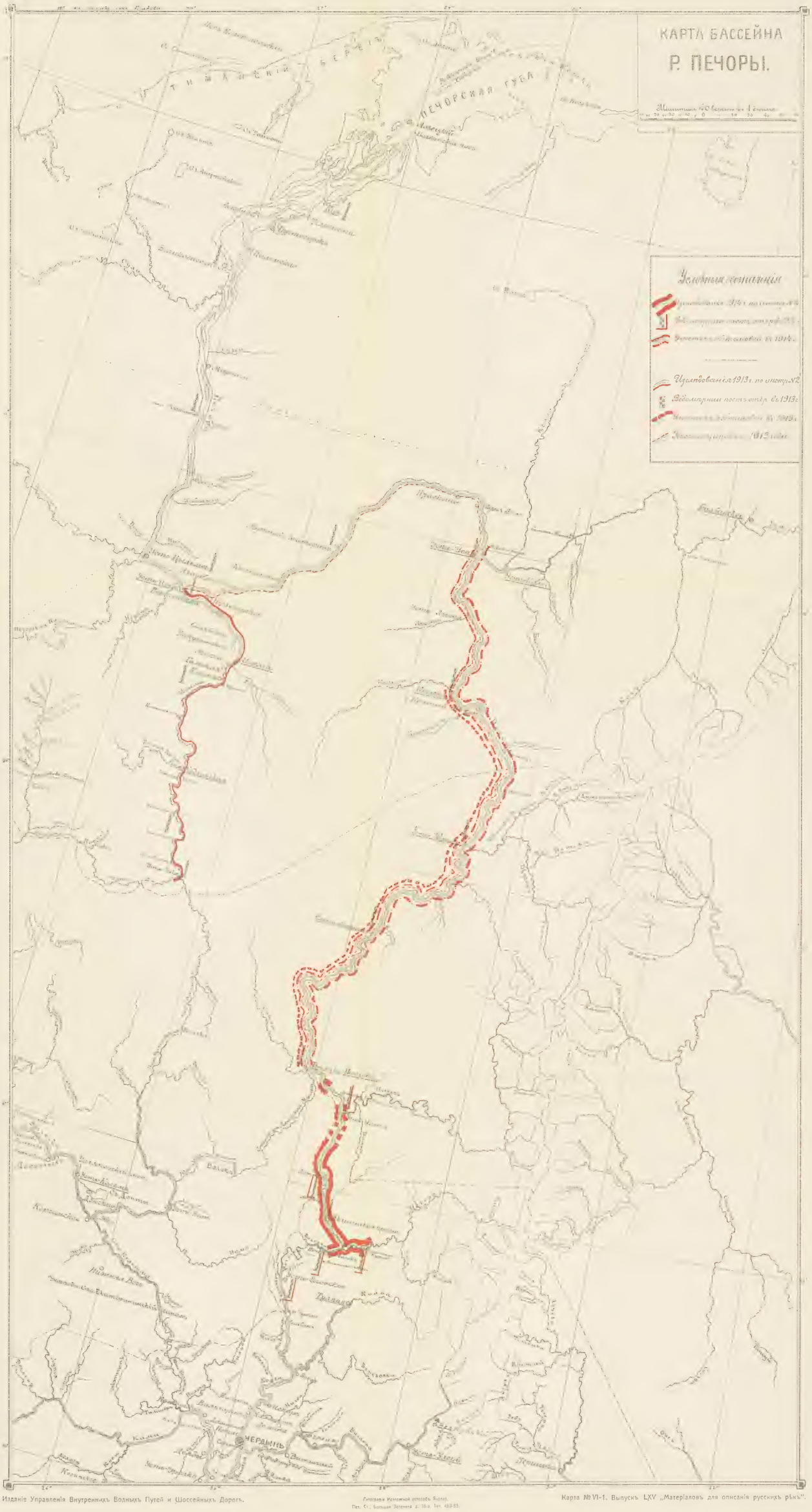

Изданіе Управленія Внутреннихъ Водныхъ Путей и Шоссейныхъ Дорогъ.

Литографія Котельной (способъ Якоба).
Пет. Ст., Большая Зеленина д. 16-а. Тел. 483-85.

Карта № VI-1. Выпускъ LXV „Матеріаловъ для описанія русскихъ рѣкъ".

Сборная карта

планшетовъ съемки рѣки Печоры

произведенной партіей по изслѣдованію
р. Печоры и ея притоковъ
въ 1914 году

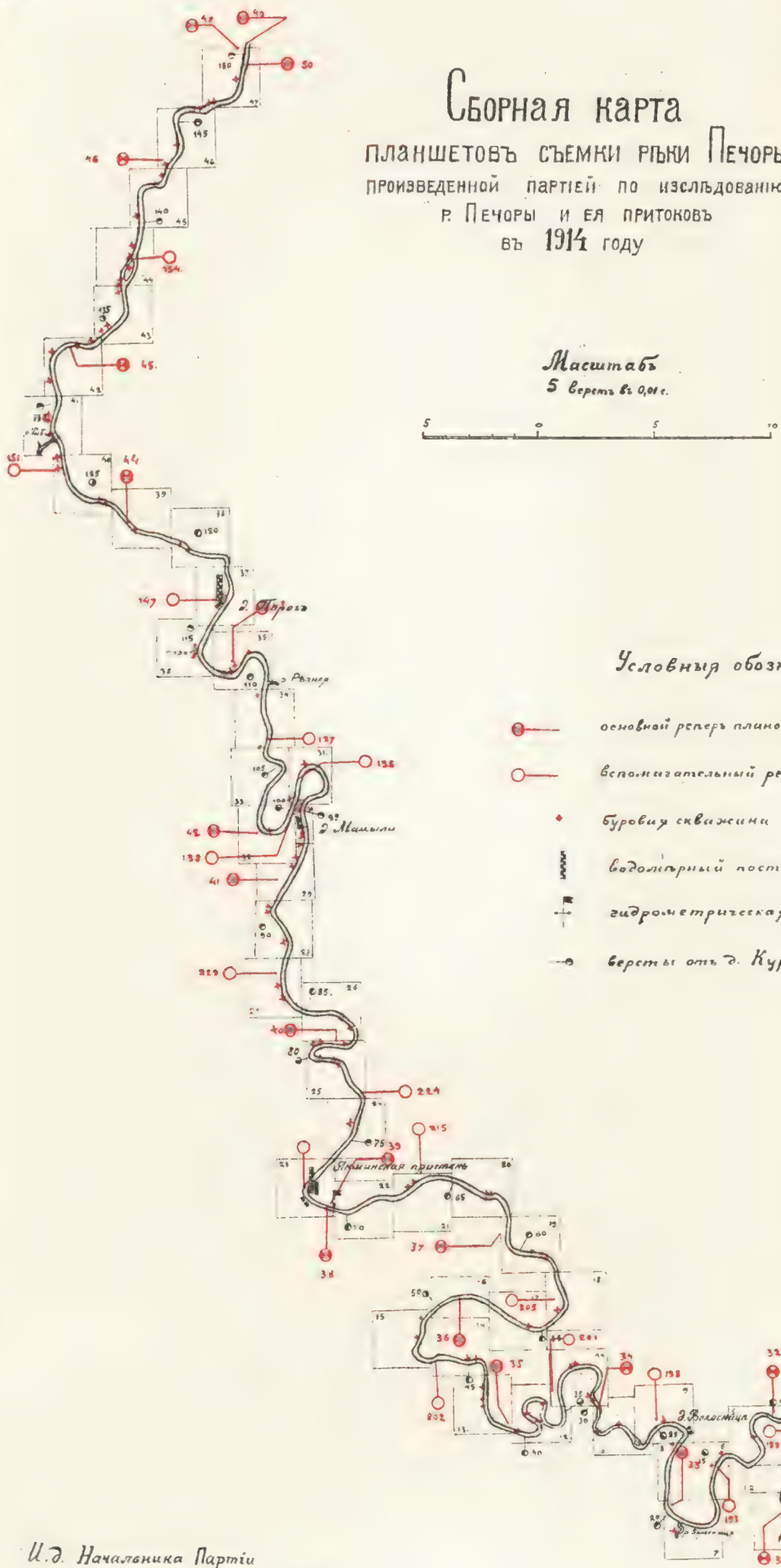

И.д. Начальника Партіи
Инженеръ П. Шаповъ.

Изданіе Управленія Внутреннихъ Водныхъ Путей и Шоссейныхъ Дорогъ.

Карта № VI - 2. Выпускъ LXV „Матеріаловъ для описанія русскихъ рѣкъ".

Схематическій планъ

изслѣдованій въ порожистой части рѣки Днѣпра

1914 г.

Масштабъ 1" = 10 верс.

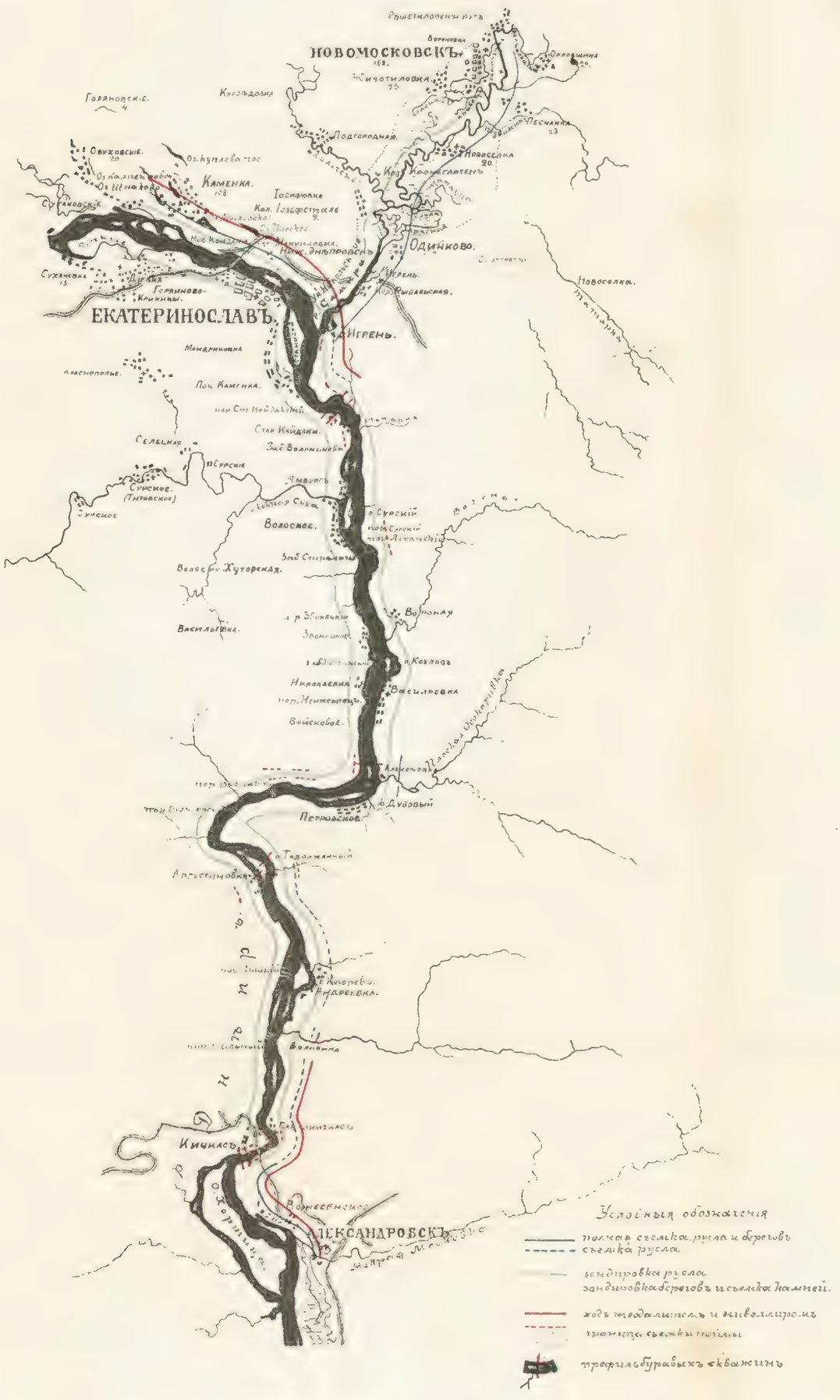

Изданіе Управленія Внутреннихъ Водныхъ Путей и Шоссейныхъ Дорогъ.

Карта № VII-1. Выпускъ LXV „Матеріаловъ для описанія русскихъ рѣкъ".

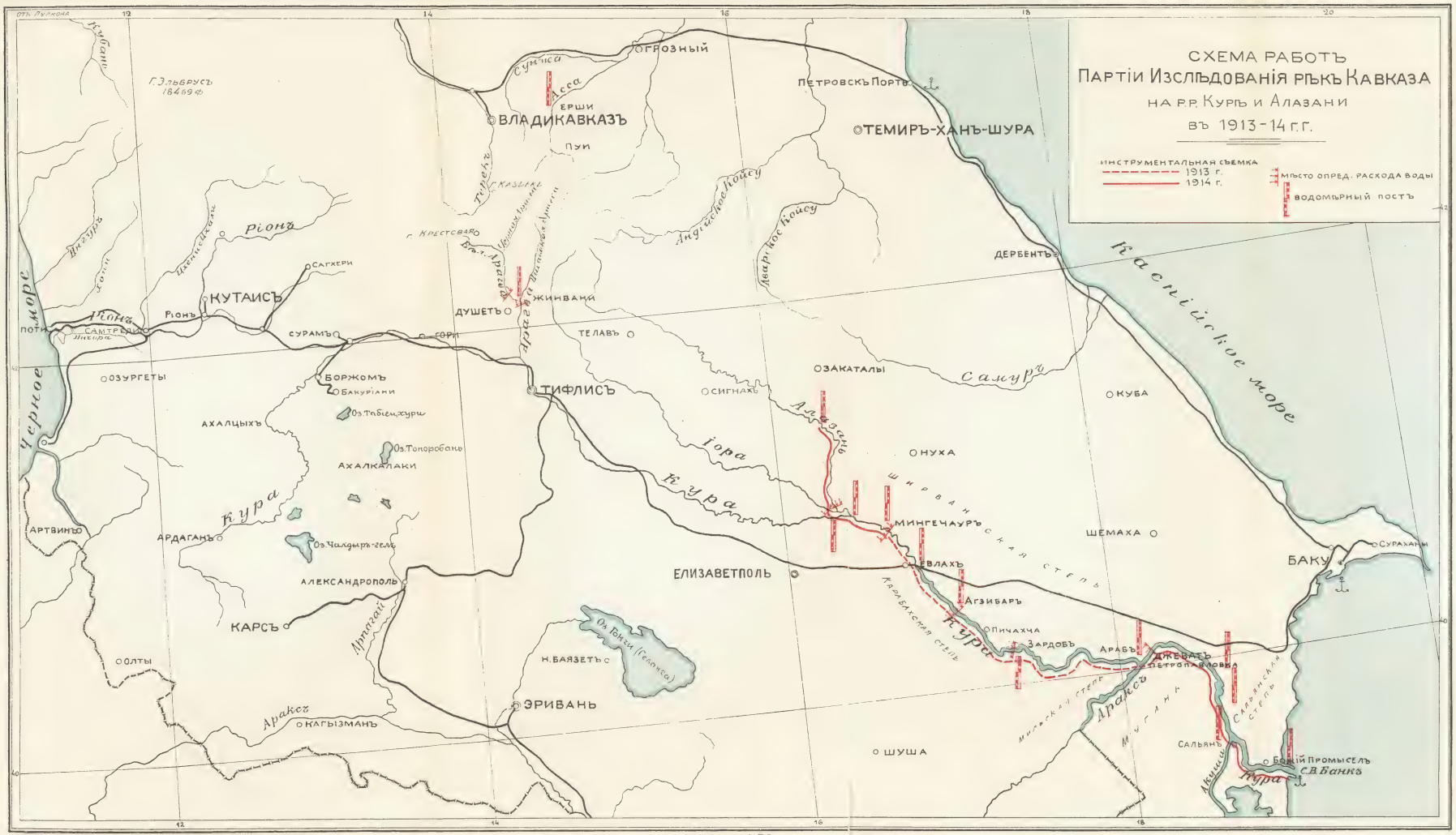
СХЕМА РАБОТЪ
ПАРТІИ ИЗСЛѢДОВАНІЯ РѢКЪ КАВКАЗА
НА РР. КУРЪ И АЛАЗАНИ
ВЪ 1913-14 Г.Г.
ИНСТРУМЕНТАЛЬНАЯ СЪЕМКА
1913 г.
1914 г.
МѢСТО ОПРЕД. РАСХОДА ВОДЫ
ВОДОМѢРНЫЙ ПОСТЪ
ВЛАДИКАВКАЗЪ
ГРОЗНЫЙ
ТЕМИРЪ-ХАНЪ-ШУРА
ПЕТРОВСКЪ ПОРТЪ
ДЕРБЕНТЪ
КАСПІЙСКОЕ МОРЕ
КУТАИСЪ
ТИФЛИСЪ
БАКУ
ЕЛИЗАВЕТПОЛЬ
КАРСЪ
ЭРИВАНЬ
ОЗУРГЕТЫ
БОРЖОМЪ
АХАЛЦЫХЪ
АХАЛКАЛАКИ
АРТВИНЪ
АРДАГАНЪ
АЛЕКСАНДРОПОЛЬ
ОЛТЫ
ДУШЕТЪ
ЖИНВАНИ
СУРАМЪ
ГОРИ
ТЕЛАВЪ
ОЗАКАТАЛЫ
СИГНАХЪ
ОНУХА
КУБА
ШЕМАХА
МИНГЕЧАУРЪ
ЕВЛАХЪ
АГЗИБАРЪ
ПИЧАХЧА
ЗАРДОВЪ
АРАБЪ
ДЖЕВАТЪ
ПЕТРОПАВЛОВКА
САЛЬЯНЪ
СУРАХАНЫ
Н. БАЯЗЕТЪ С.
ОЗ. ВАНСКІЙ (ГЕЛЧИНСКА)
ОЗ. ЧАЛДЫРЪ-ГЕЛЬ
ОЗ. ТАБІЕЛЪ-ЗУРЪ
ОЗ. ТОПОРОБАНО
ШИРВАНСКАЯ СТЕПЬ
КАРАБАХСКАЯ СТЕПЬ
МИЛЬСКАЯ СТЕПЬ
САЛЯНСКАЯ СТЕПЬ
Г. ЭЛЬБРУСЪ 1846 ф
Кубань
Терекъ
Сунжа
Асса
Ерши
Пуи
Арагва
Ксани
Ріонъ
Цхенисцкали
Цхенисцкали
Хопи
Ингуръ
Ингури
Самтредіа
Поти
Черное море
Кура
Іора
Алазань
Самгуръ
Аракс
Аргичай
Акстафа
Шамхоръ
Кюрдамиръ
Девечи
Мугань
Бакинскій промыселъ
С.В. Банкъ
Масштабъ
10 верстъ въ 1 дм
Изданіе Управленія Внутреннихъ Водныхъ Путей и Шоссейныхъ Дорогъ.
Карта №VIII-1. Выпускъ LXV „Матеріаловъ для описанія русскихъ рѣкъ".

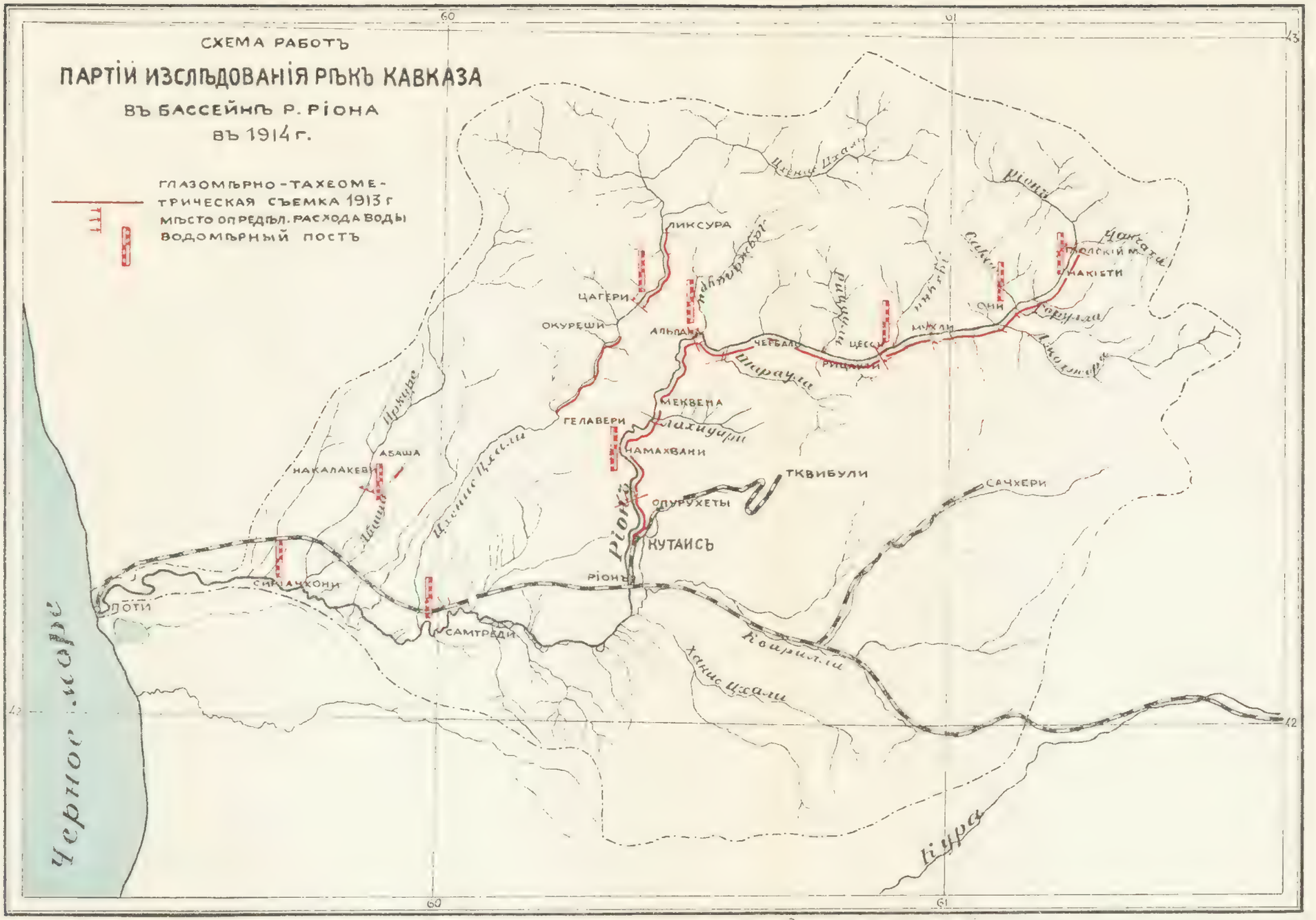

Изданіе Управленія Внутреннихъ Водныхъ Путей и Шоссейныхъ Дорогъ.

Масштабъ 20 верстъ въ дюймѣ

20 0 20 40

60 верстъ

Карта № VIII-2. Выпускъ LXV „Матеріаловъ для описанія русскихъ рѣкъ".

ОЗЕРО НОРЪ-ЗАЙСАНЪ

ПО СЪЕМКѢ 1913—1914 г.

Масштабъ въ 0,01 с. = 3 версты



Условные знаки:

линіи равныхъ глубинъ черезъ одинъ аршинъ

Примѣчаніе. Плесъ отнесенъ къ рабочему горизонту.

Изданіе Управленія Внутреннихъ Водныхъ Путей и Шоссейныхъ Дорогъ.

Литографія Козловской (способъ Янова).
Пет. Ст., Большая Зеленина, д. 18-а. Тел. 489-85.

Карта № IX-1. Выпускъ LXV „Матеріаловъ для описанія русскихъ рѣкъ".

КАРТА

РѢКИ ИШИМА

Выкопировка съ карты Омскаго Военнаго Округа, составленной при Омскомъ военно-топографическомъ отдѣлѣ въ 1885 году.

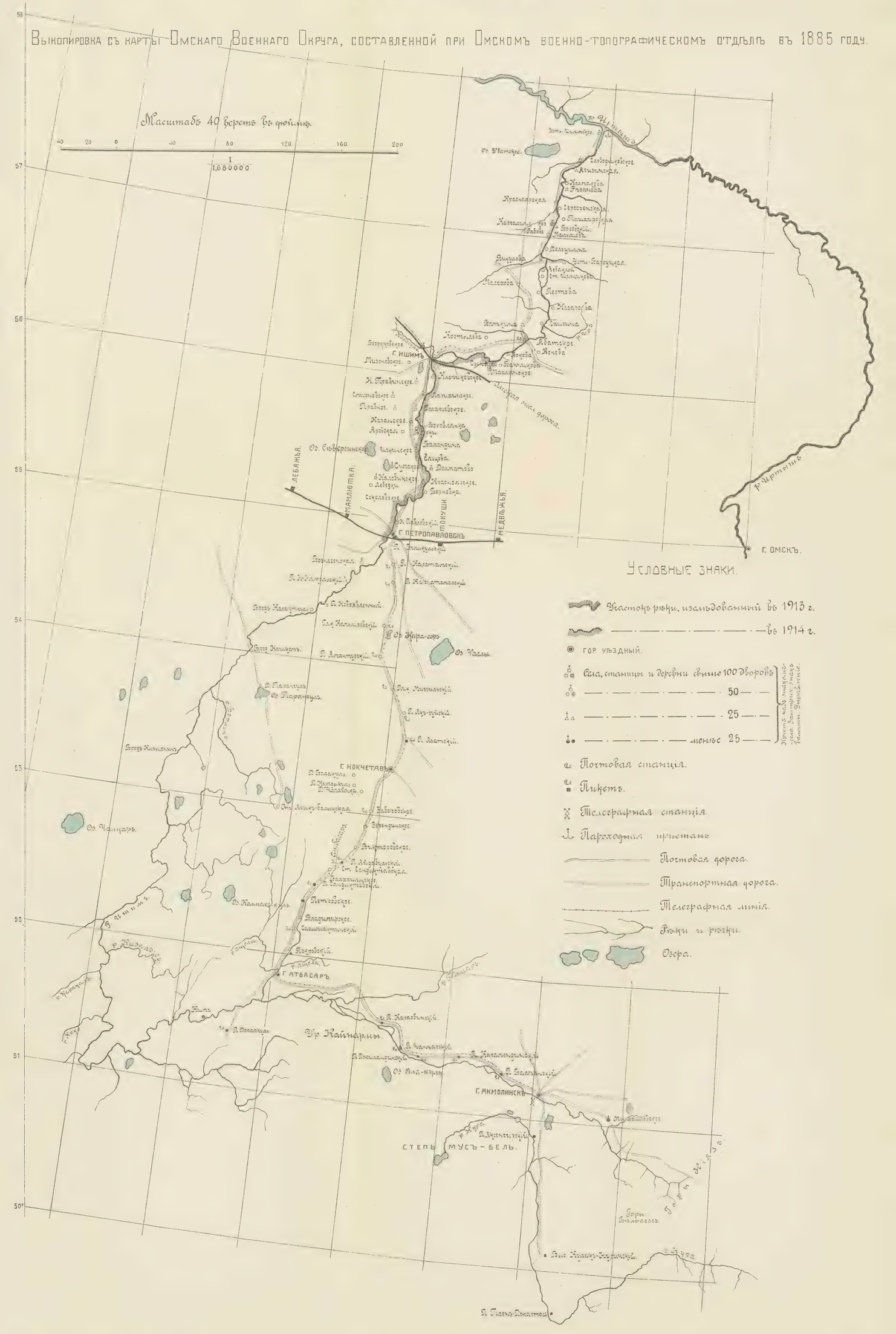

Изданіе Управленія Внутреннихъ Водныхъ Путей и Шоссейныхъ Дорогъ.

Литографія Козлинской (способъ Янова).
Пет. Ст., Большая Зеленина, д. 18-а. Тел. 489-85

Карта № IX-2. Выпускъ LXV „Матеріаловъ для описанія русскихъ рѣкъ".

50° 15' 30' 45' 51° 15' 30'

10' 44° 50' 40' 30'

РОССІЯ

КИТАЙ

Хоргосская Таможня

р. Хоргосъ

оз. Сиреневое

в. Джаркентъ

Джаркентъ

Тешкенъ-Кара-кулъ

Чудунъ

КУРЭ

КУЛЬДЖА

р. Или

Коджигеръ

Аулъ Мисбай

р. Или (Капчагай)

Тогузъ

р. Текесъ

р. Кашкаратау

ЯМАТУ

КАРТА

БАССЕЙНА ЧАСТИ рѣки Или,
изслѣдованной Партіей
въ 1914 г.

Масштабъ въ 1 дм. 10 верс.

10 0 5 10 15

▲ ..... Пикетажныя Копи.

Заведующій Партіей [illegible]

Викторовка со карты Туркестанскаго Военно Топогр Отд. 1912 г.

Изданіе Управленія Внутреннихъ Водныхъ Путей и Шоссейныхъ Дорогъ.

Литографія Козловской (способъ Янова).
Пет. Ст. Большая Зеленина, д. 18-а. Тел. 489-85

Карта № IX-3. Выпускъ LXV „Матеріаловъ для описанія русскихъ рѣкъ".

Изданіе Управленія Внутреннихъ Водныхъ Путей и Шоссейныхъ Дорогъ.

Литографія Козловской (способъ Янова)
Пет. Ст. Большая Зеленина, д. 18—а. Тел. 489—85

Карта № IX-4. Выпускъ LXV „Матеріаловъ для описанія русскихъ рѣкъ".

Схематическая КАРТА ПУТЕЙ СООБЩЕНІЯ Восточной Сибири.

Составлена Партіей по изслѣдованію рѣкъ Ленскаго бассейна

Условныя обозначенія:

Масштабъ

И. о. Нач. Партіи инж. [illegible]

Изданіе Управленія Внутреннихъ Водныхъ Путей и Шоссейныхъ Дорогъ.

Литографія Кожевской (способъ Якоби).
Пет. Сс., Большая Зеленина, д. 18-а. Тел. 489-85.

Карта № X-1. Выпускъ LXV „Матеріаловъ для описанія русскихъ рѣкъ".

ОТЧЕТНАЯ КАРТА

КЪ ИЗЫСКАНІЯМЪ 1914 Г.

ПАРТІИ ПО ИЗСЛѢДОВАНІЮ

ВТОРОСТЕПЕННЫХЪ РѢКЪ

ПЕТРОГРАДСКАГО

ОКРУГА ПУТЕЙ СООБЩЕНІЯ

ВЫКОПИРОВКА ИЗЪ 3-хъ ВЕРСТНОЙ КАРТЫ Г.Ш.

Условные знаки

старый чугунный реперъ

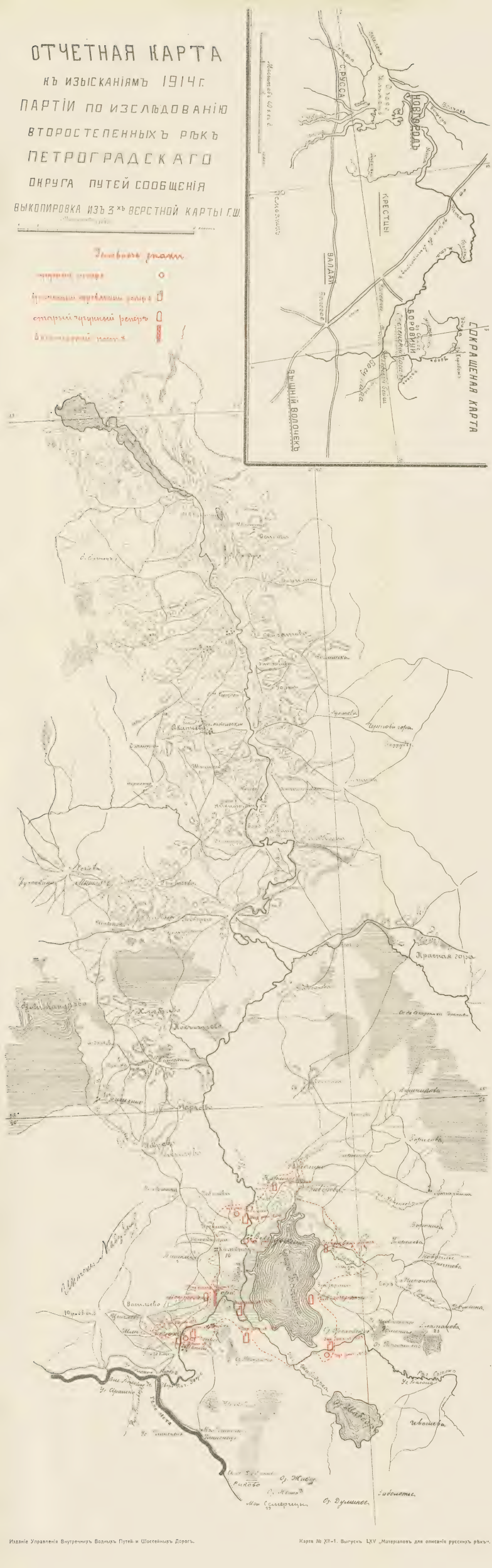

Изданіе Управленія Внутреннихъ Водныхъ Путей и Шоссейныхъ Дорогъ.

Карта № XII-1. Выпускъ LXV „Матеріаловъ для описанія русскихъ рѣкъ".

ПЕТРОГРАДСКІЙ ОКРУГЪ ПУТЕЙ СООБЩЕНІЯ.

Сокращенная карта Уверскаго водохранилища

(съемка 1914 года)

Условные знаки

ходы двойной нивеллировки: ———

ходы для отбивки въ натурѣ горизонталей 200 саж. ———

и 1.58 саж. .....

(надъ красными брусами плотины)

Изданіе Управленія Внутреннихъ Водныхъ Путей и Шоссейныхъ Дорогъ.

Карта № XII-2. Выпускъ LXV „Матеріаловъ для описанія русскихъ рѣкъ".

ПЕТРОГРАДСКІЙ ОКРУГЪ ПУТЕЙ СООБЩЕНІЯ.

Схема

мензульныхъ планшетовъ при съемкѣ Уверскаго водохранилища въ 1914 году съ показаніемъ NN: промѣрныхъ галсовъ.

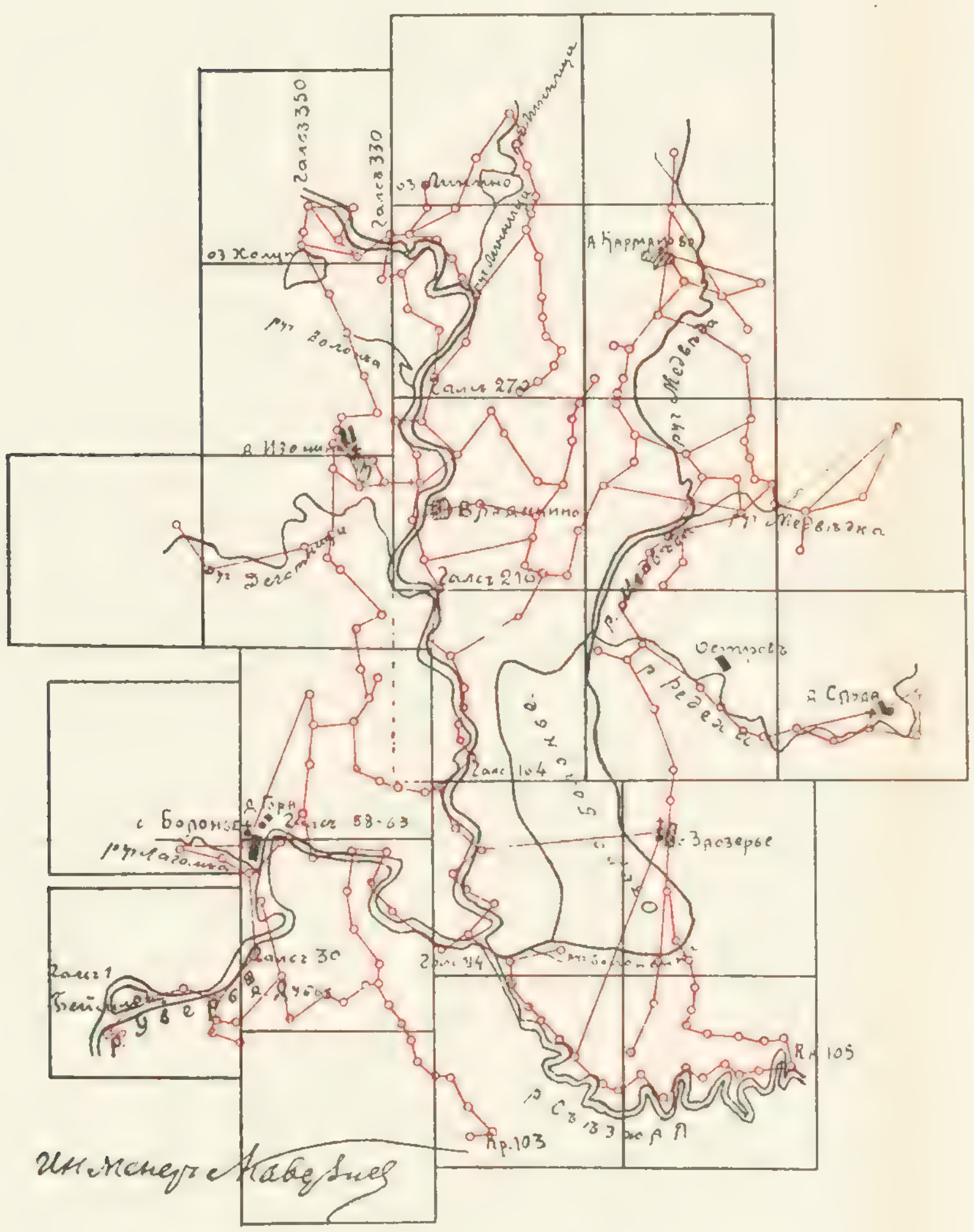

Условные знаки:

мензульныя стоянки o

церкви ♁

промѣрные ходы ——

Изданіе Управленія Внутреннихъ Водныхъ Путей и Шоссейныхъ Дорогъ.

Карта № XII-3. Выпускъ LXV „Матеріаловъ для описанія русскихъ рѣкъ".

КАРТА
Верхняго Амура
къ отчету о работахъ Амурской партіи за 1912 - 1914 г.

Списокъ водомѣрныхъ постовъ

1) Жигдогинскій временный
2) 3 поста Усть-Стрѣл. переката
3) Покровскій водомѣрный постъ
4) 3 поста Амазарскаго переката
5) 3 поста В. Свербѣевскаго переката
6) 3 поста Свербѣевскаго переката.
7) Джаминдинскій водомѣрный постъ
8) 3 поста Кейкуканскаго переката
9) 3 поста В. Бекетовскаго перек.
10) 3 поста Бекетовскаго перек.
11) 3 поста Н. Бекетовскаго перек
12) 3 поста Толбузинскаго перек.
13) 3 поста В. Вагановскаго перека
14) 3 поста Вагановскаго перек.
15) 3 поста Ольгинскаго переката
16) 3 поста В. Черняевскаго перек.
17) Черняевскій водомѣрный постъ
18) 3 поста Н. Черняевскаго перек.
19) 3 поста Кузнецовскаго перек.
20) 3 поста Кольцовскаго перек.
21) 3 поста переката „Безумка"
22) Кумарскій водомѣрный постъ
23) 3 поста Сухотинскаго перек.
24) 3 поста Екатерининскаго перек.
25) 3 поста Марковскаго перек.
26) Благовѣщенскій водомѣрный постъ
27) 3 поста Усть-Зейскаго перек.
28) Гродековскій водомѣрный постъ.

Изданіе Управленія Внутреннихъ Водныхъ Путей и Шоссейныхъ Дорогъ.

Литографія Козловской (способъ Янова).
Пет. Ст., Большая Зеленина, д. 18-а. Тел. 489-85.

Карта № XVI—1. Выпускъ LXV „Матеріаловъ для описанія русскихъ рѣкъ".

10

КШ 3
М 34
65 черт